



















Gebied 1	Oppervlakte	Verhouding
 parkeren	275,00 m ²	35,58 %
 weg	253,09 m ²	32,75 %
 voetgangergebied	244,76 m ²	31,67 %
Totaal oppervlakte	772,85 m²	100,00 %

Gebied 2	Oppervlakte	Verhouding
 trap	112,65 m ²	6,43 %
 water	258,83 m ²	14,78 %
 rand langs water	41,72 m ²	2,38 %
 parkeren	100,00 m ²	5,71 %
 weg	665,90 m ²	38,02 %
 voetgangergebied	572,51 m ²	32,68 %
Totaal oppervlakte	1.751,61 m²	100,00 %

Gebied 3	Oppervlakte	Verhouding
 bebouwing (kiosk)	64,00 m ²	0,92 %
 groen	654,67 m ²	9,45 %
 parkeren	1.575,00 m ²	22,73 %
 weg	2.760,59 m ²	39,84 %
 voetgangergebied	1.875,35 m ²	27,06 %
Totaal oppervlakte	6.929,62 m²	100,00 %

Gebied 4	Oppervlakte	Verhouding
 water	340,32 m ²	21,21 %
 groen	443,76 m ²	27,65 %
 weg	757,59 m ²	47,20 %
 voetgangergebied	63,23 m ²	3,94 %
Totaal oppervlakte	1.604,90 m²	100,00 %

