



verklaring

bestemmingen

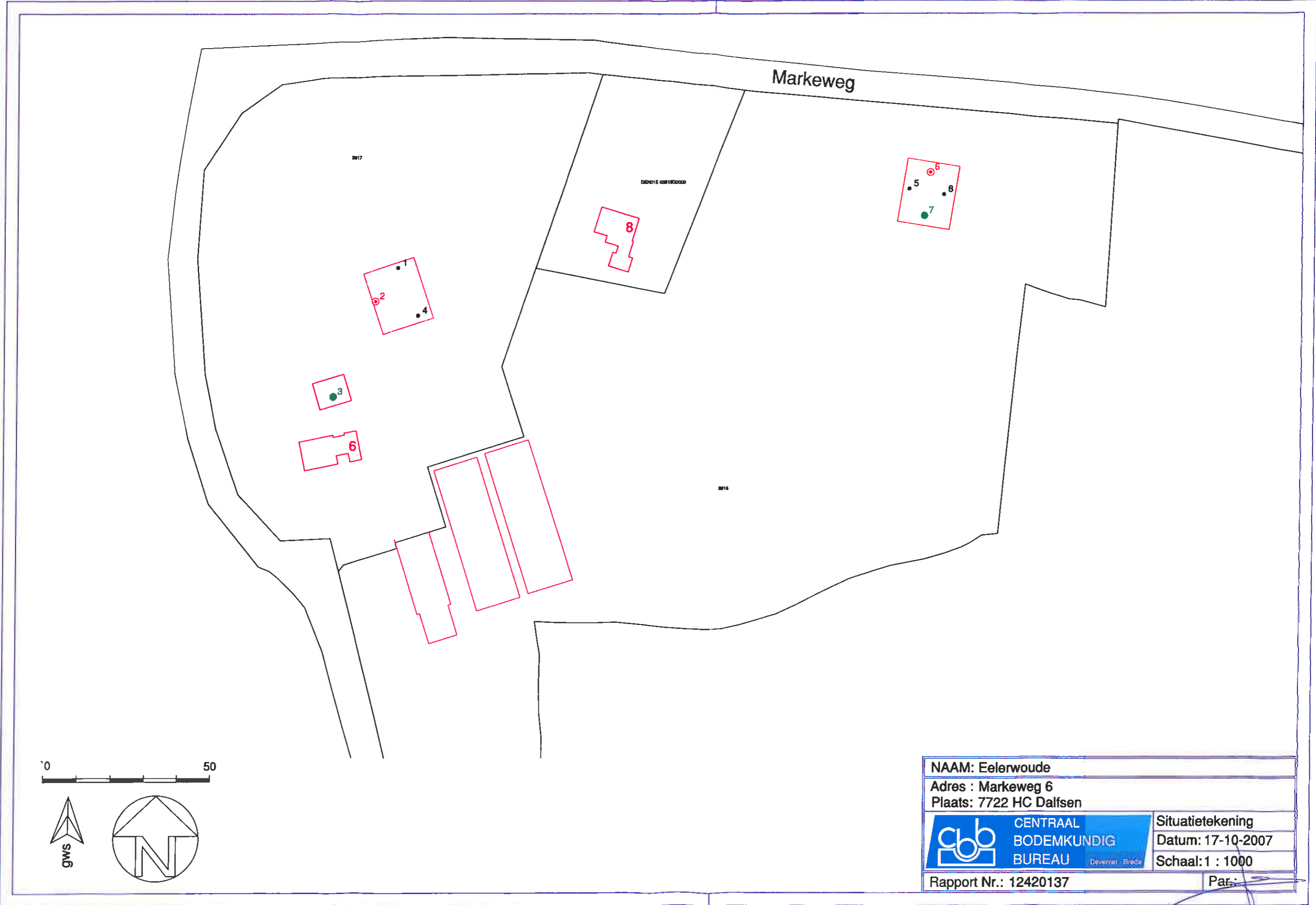
-  woondoeleinden
-  agrarisch cultuurgebied

aanduidingen

-  topografische gegevens
-  grens van de herziening
-  landschapselementen
-  relief

D					
C					
B					
A					
Wijz.	Datum	Get.	Gec.	Aard van de wijzigingen	
				Raadhuisstraat 1 Postbus 35, 7720 AA Dalfsen T (0529) 48 83 88 F (0529) 48 82 22 E gemeente@dalfsen.nl I www.dalfsen.nl	
Project:			Getekend: GW		
bestemmingsplan buitengebied Dalfsen			Gecontroleerd:		
Markeweg 6			Datum: maart 2008		
Opdrachtgever: gemeente Dalfsen		Schaal: 1:1500			
		Formaat:		Tek nr.: B 4 - 100 C	
Onderwerp: 16e herziening		A3		Status: definitief	

10
9
8
7
6
5
4
3
2
1
0



NAAM: Eelerwoude	
Adres : Markeweg 6	
Plaats: 7722 HC Dalfsen	
	Situatietekening
	Datum: 17-10-2007
	Schaal: 1 : 1000
Rapport Nr.: 12420137	Par: 

