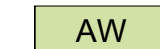








## Legenda

 Plangebied



## Enkelbestemmingen

-  AW Agrarisch met waarden
-  B Bedrijf
-  BO Bos

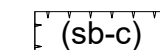
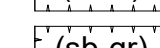
## Dubbelbestemmingen

-  WR-A3 Waarde - Archeologie 3
-  WR-A4 Waarde - Archeologie 4
-  WR-A5 Waarde - Archeologie 5
-  WR-A6 Waarde - Archeologie 6

## Gebiedsaanduidingen

-  luchtvaartverkeerzone
-  overige zone - bometeelt



## Funcieaanduidingen


-  (sb-c) specifieke vorm van bedrijf - composteerplaat
-  (sb-gr) specifieke vorm van bedrijf - groenrecycling

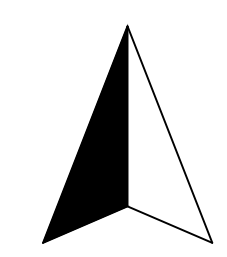
## Bouwaanduidingen

-  [sba-gu] specifieke bouwaanduiding - gebouwen uitgesloten

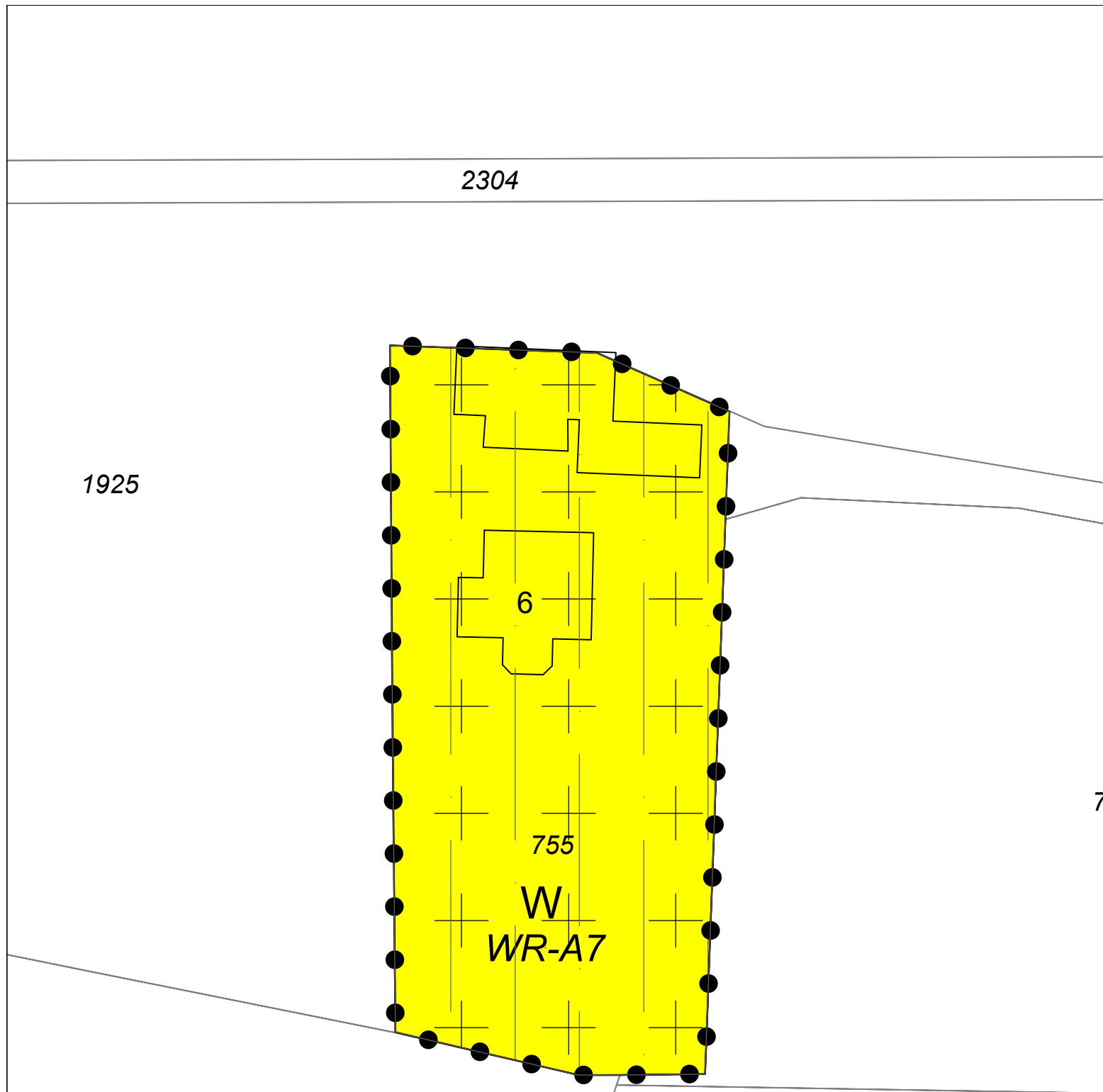
## Maatvoeringen

-  a
-  3

Bestemmingsplan		Get.: WDK	Datum: 25-01-2024
24e herziening Chw bestemmingsplan gemeente Dalen, Koelmansstraat 73c en Hoenderweg 6		Formaat: A2	Schaal: 1:1500
Opdrachtgever: BiedtRuimte		Tekeningnummer: NL.IMRO.0148.BgemDlfshz24-vs01	
Status: vastgesteld		 <b>BraGIS</b> GIS/CAD Ondersteuning en software <small>Dalenstraat 4B, 5466 PM Eerde  E-mail: info@bragis.nl  Web: www.bragis.nl</small>	



Noordpijl



## Legenda

 Plangebied

## Enkelbestemmingen

 W Wonen

## Dubbelbestemmingen

 WR-A7 Waarde - Archeologie 7

## Gebiedsaanduidingen

 overige zone - bomenteelt


7

Bestemmingsplan:

24e herziening Chw bestemmingsplan  
gemeente Dalfsen, Koelmansstraat 73c  
en Hoenderweg 6

Opdrachtgever: BiedtRuimte

Status: vastgesteld



Noordpijl

Get.: WDK	Datum: 25-01-2024
--------------	----------------------

Formaat: A3	Schaal: 1:500
----------------	------------------

Tekeningnummer:  
NL.IMRO.0148.BgemDlfshz24-vs01 □

 GIS/CAD  
Ondersteuning  
en software

Dalenstraat 4B, 5466 PM Eerde  
E-mail: info@bragis.nl  
Web: www.bragis.nl